

## Légende :

### Voirie / Transports :

- Routes à grande circulation
- Routes principales
- Dessertes secondaires, rues
- Chemins
- Voies ferrées, passage à niveau

### Occupation du Sol :

- Territoire Communal
- Zones Industrielles et commerciales
- Forêts, zones boisée
- Étangs
- Cours d'eau, rivières, ruisseaux
- Cimetière

### Occupation du Sol :

- Bâtiments communaux
- Autres bâtiments
- Clinique
- Parking (stationnement gratuit)
- Église
- Château d'eau

Le plan vous est offert par la municipalité de Saint-Doulchard

ville de  
**SAINT-Doulchard**

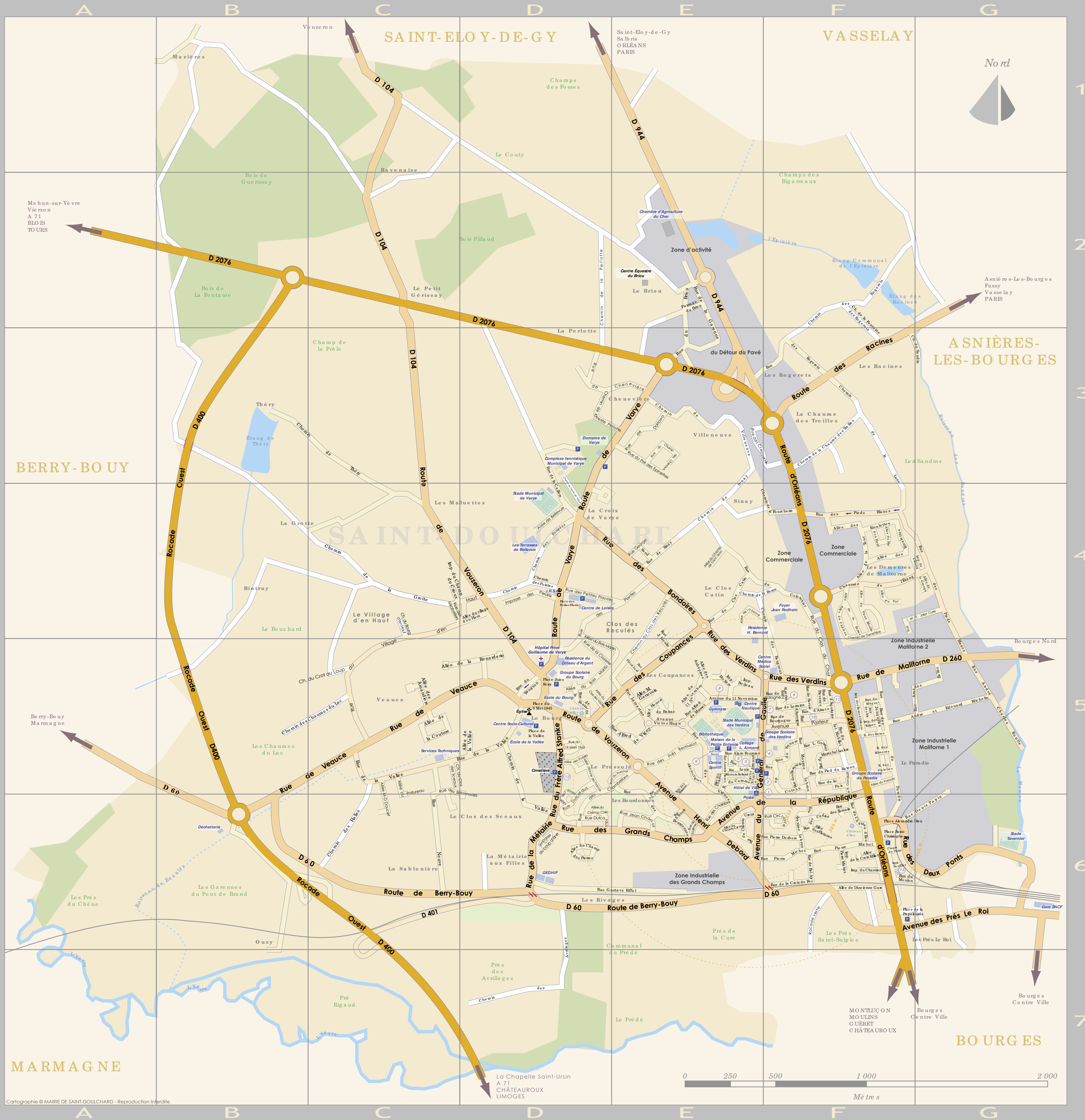
## Plan de Ville avec index des rues

Édition 2014  
Ville de Saint-Doulchard

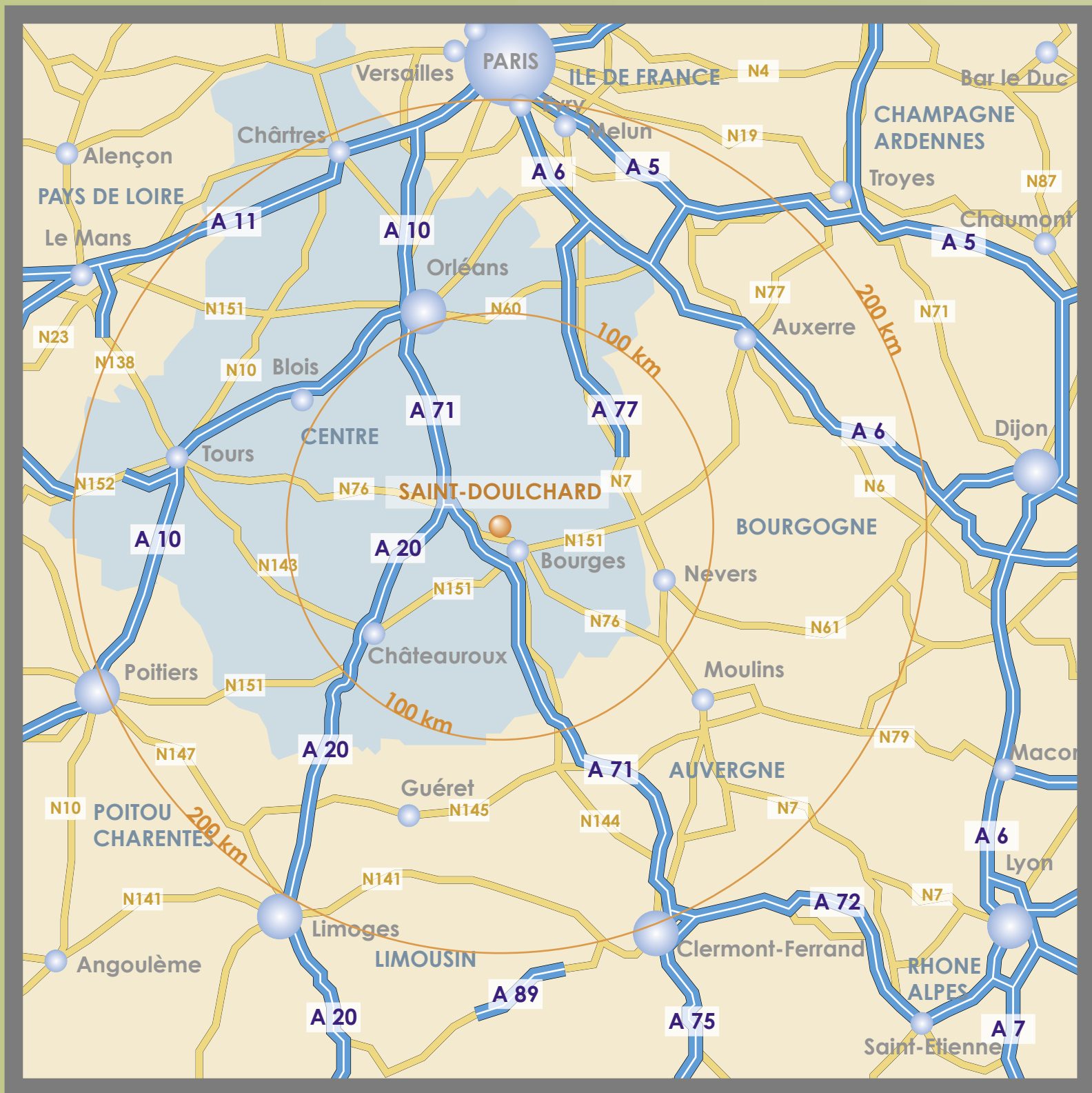


[www.mairie-saintdoulchard.fr](http://www.mairie-saintdoulchard.fr)

- |                               |                              |
|-------------------------------|------------------------------|
| 1 Place de l'Hôtel de Ville   | 9 Place du Beny              |
| 2 Place Marcel Pagnol         | 10 Place Akace-Lormine       |
| 3 Place Vincent Scott         | 11 Place des Pyrénées        |
| 4 Place Louis Amand           | 12 Place du Franciscain      |
| 5 Place Alain Roumier         | 13 Place de l'ancienne Poste |
| 6 Place Marcel Basoulant      |                              |
| 7 Place Pierre de Coubertin   |                              |
| 8 Esplanade du Pré aux Ouches |                              |







## Le Mot du Maire

Fidèle à nos principes de gestion et d'indépendance, ce plan a été conçu en interne par la ville. Il est un outil d'information de proximité destiné à rendre plus aisée notre vie quotidienne en complément du mobilier urbain de signalisation récemment implanté.

Ce plan est bien entendu destiné à tous les habitants de notre commune, mais surtout aux nouveaux arrivants à Saint-Doulchard qui sont de plus en plus nombreux. Quatrième ville du département avec des opérations d'urbanisation en cours pour restructurer les anciens quartiers, de nouveaux services, une demande très forte des entreprises et des commerces pour s'implanter sur nos zones d'activités, c'est avec une volonté de développer une meilleure qualité de vie que Saint-Doulchard poursuit sans relâche la construction de son unité sans perdre son identité.

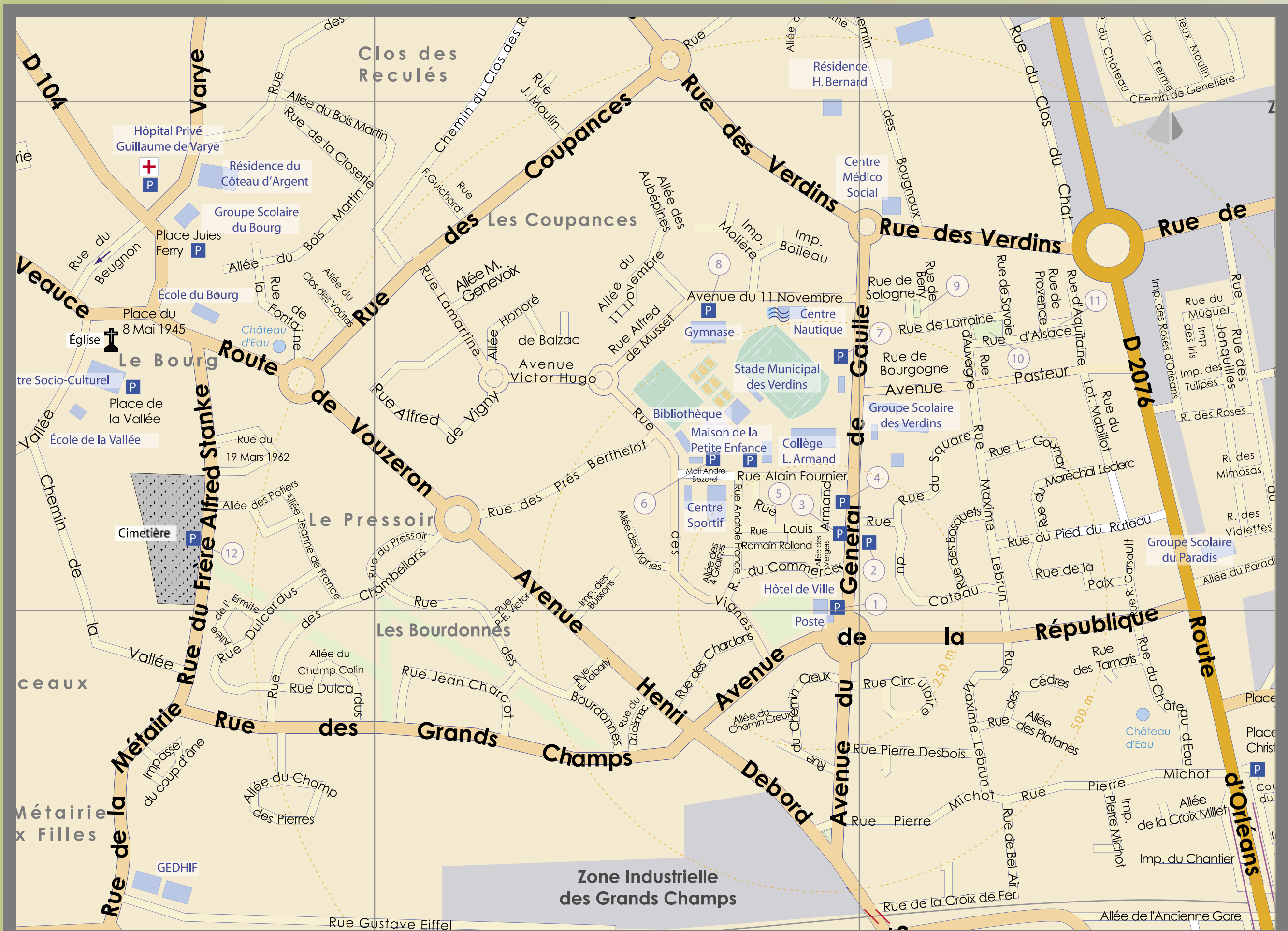
Ce plan est l'expression de notre volonté de rendre notre ville plus facile à vivre. Je souhaite que cette nouvelle édition réponde à vos attentes.

Bien cordialement

D. BEZARD



Château de Varye ... D3



# ville de Saint-Doulchard

## Ville de Saint-Doulchard

Plan de Ville avec index des rues

Édition 2014

Offert par la municipalité de Saint-Doulchard

## Index des rues et bâtiments

**A**  
Alsace (rue d') ..... F5  
Alsace Lorraine (place) ..... F5  
Ancienne Gare (allée de l') ..... F6  
Ancienne Poste (place de l') ..... F6  
Amandiers (allée des) ..... C5  
Aquitaine (rue d') ..... F5  
Armand (place Louis) ..... F5  
Armand (rue Louis) ..... E5  
Aubépines (allée des) ..... E5  
Auvergne (rue d') ..... F5  
Avillages (chemin des) ..... D6-D7

**B**  
Baizac (allée Honoré de) ..... E5  
Basculard (place Marcel) ..... E5  
Bel Air (rue de) ..... F6  
Bellevue (Allée de) ..... D4  
Berry (place du) ..... F5  
Berry (rue de) ..... F5  
Berry-Bouy (route de) ..... A5-B5-B6-C6-D6-E6-F6  
Beugnon (rue du) ..... D5  
Bezard (mail André) ..... E5  
Billonneries (rue des) ..... E5-E6  
Boileau (impasse) ..... E5  
Bois Martin (allée du) ..... D5  
Boillée (rue Amédée) ..... F5-G5  
Bondaires (rue des) ..... D4-E4  
Borne (allée de la) ..... E5  
Bosquets (rue des) ..... F5  
Bougnoux (chemin des) ..... E4-F4-F5  
Bouille (rue André Charles) ..... G5  
Bourdonnes (rue des) ..... E5-E6  
Bourg d'en haut (chemin du) ..... C4  
Bourgogne (rue de) ..... F5  
Buissons (impasse des) ..... E5-E6  
Briou (passage du) ..... E2  
Briou (rue du) ..... E2-E3

**C**  
Caillère (rue de la) ..... D4  
Cèdres (rue des) ..... F6  
Chambellans (rue des) ..... E5-D6  
Chantier (impasse du) ..... F6  
Champ Colin (allée du) ..... D6  
Champ des Chevaux (rue du) ..... E3  
Champ des Pierres (allée du) ..... D6  
Charcot (rue Jean) ..... E6  
Chardons (rue des) ..... E6  
Château (allée du) ..... F6  
Château d'Eau (rue du) ..... F4-F5  
Chaume des Treilles (chemin de la) ..... F3  
Chaumes du Lac (chemin des) ..... B5-C5  
Chemin Creux (allée du) ..... E6  
Chemin Creux (rue du) ..... E6  
Chenevière (rue de) ..... D3-E3  
Circulaire (rue) ..... E6-F6  
Clos Catin (rue du) ..... E4  
Clos des Sceaux (chemin du) ..... C5-C6  
Clos des Voûtes (chemin du) ..... D5  
Clos du Chat (rue du) ..... F4-F5  
Closierie (rue de la) ..... D5  
Colombier (rue du) ..... E4-F4  
Commerce (rue du) ..... E5  
Côteau (rue du) ..... F5  
Coubertin (place Pierre de) ..... E5  
Coup d'âne (impasse du) ..... D6  
Coupances (rue des) ..... D5-E5-E4  
Couture (allée de la) ..... C5  
Creuzettes (rue des) ..... E3-F3  
Croix (impasse du Champ du) ..... C4  
Croix au Loup (chemin du) ..... C5  
Croix de Fer (rue de la) ..... F6  
Croix Millet (allée de la) ..... F6

**D**  
Darlowo (rue de) ..... E3  
Debord (avenue Henri) ..... E5-E6-F6  
De Gaulle (avenue du Général) ..... E5-E6-F5-F6  
Desbois (rue Pierre) ..... E6-F6  
Deux-Ponts (rue des) ..... F6-G6  
Dieu (place Alexandre) ..... F6  
19 mars 1962 cessez le feu de la guerre d'Algérie (rue du) ..... D5  
Ducet (allée Marie-Dominique) ..... C5-C6  
Ducardus (rue) ..... D5-D6

**E**  
Eiffel (rue Gustave) ..... D6-E6  
Ermitte (Allée de l') ..... D6  
Étang (Chaussée de l') ..... F4-G4  
Étang (impasse de l') ..... F4-G4

**F**  
Ferme (allée de la) ..... F4  
Fourcherie (chemin de la) ..... F4  
Fontaine (rue de la) ..... D5  
Fontaine des Rogerets (chemin de la) ..... F3  
Fournier (place Alain) ..... E5  
Fournier (rue Alain) ..... E5  
France (rue Anatole) ..... E5  
Franciscain (place du) ..... D5

**G**  
Garenne (rue de la) ..... E2-E3  
Garsault (rue René) ..... F5  
Genetière (chemin de) ..... F4-F5  
Genevoix (allée Maurice) ..... E5  
Gournay (rue Louis de) ..... F5  
Grands Champs (rue des) ..... D6-E6  
Grange (allée de la) ..... G4  
Grotte (chemin de la) ..... C4  
Guichard (rue Farnaud) ..... E5

**H**  
Halles (chemin des) ..... C5-C6  
Hôtel de Ville (place de l') ..... E5  
8 Mai (place du) ..... D5  
Hugo (avenue Victor) ..... E5

**I**  
Iris (impasse des) ..... F5

**J**  
Jeanne de France (Allée) ..... D5  
Jonquilles (rue des) ..... F5  
Jules Ferry (place) ..... D5  
Joliot Curie (rue I & F) ..... F4-G4

**K**  
Loënnec (rue du Docteur) ..... E6  
Lamarine (rue) ..... E5  
Leclerc (rue du Maréchal) ..... F5  
Lorraine (rue de) ..... F5  
Lune (chemin de la) ..... F3-F4

**L**  
Maitron (rue de) ..... F5-G5  
Mabilot (rue du Lotissement) ..... F5  
Marcel Pagnol (place) ..... F5  
Maxime Lebrun (rue) ..... F5-F6  
Métairie (rue de la) ..... D6  
Michelin (rue A et E) ..... F5-G5  
Michot (impasse Pierre) ..... F6  
Michot (rue Pierre) ..... E6-F6  
Mimosas (rue des) ..... F5  
Mirabelliers (rue des) ..... C4  
Molière (impasse) ..... E5  
Moulin (rue Jean) ..... E4-E5  
Moulon (rue du) ..... F6-G6  
Muguet (rue du) ..... F5  
Musset (rue Alfred de) ..... E5

**M**  
Neuve (rue) ..... C5-C6

**N**  
11 Novembre (allée du) ..... E5  
11 Novembre (avenue du) ..... E5  
Orléans (route d') ..... F3-F4-F5-F6-F7

**O**  
Paix (rue de la) ..... F5  
Papoularde (place de la) ..... F6  
Papin (rue Denis) ..... F6-G6  
Paradis (rue du) ..... F5-F6  
Paradis (allée du) ..... F5  
Pasteur (avenue) ..... C5  
Patureau (allée des) ..... F5  
Perdrix (impasse des) ..... D4  
Perlotte (chemin de la) ..... D2-D3  
Perlotte (chemin de la petite) ..... D3-E3  
Pied du Râteau (rue du) ..... F4  
Pieds Blancs (rue des) ..... F4  
Plantes (rue des Petites) ..... D4-E4  
Plantes (place des Petites) ..... D4  
Plantes (rue des) ..... D5-D4-E4  
Platanes (allée des) ..... F6  
Potiers (allée des) ..... D5  
Pointes (chemin des) ..... D4  
Poupées (chemin des) ..... D4  
Pré aux Ouches (esplanade du) ..... E5  
Pré d'en Haut (allée du) ..... F4  
Pré des Epinières (rue du) ..... E3  
Prés Berthelot (rue des) ..... E5  
Prés Le Roi (avenue des) ..... G6  
Pressoir (rue du) ..... D5-D6  
Provence (rue de) ..... F5  
Puits (cours du) ..... F6  
Pyrénées (place des) ..... F5

**P**  
Centre de Loisirs... D4  
28 Rue des Plantes  
02 48 24 06 84 /  
02 48 24 92 99

**Centre Socio-Culturel ... D5**  
Rue de Veauce  
02 48 70 30 08

**Centre Nautique ... E5**  
Avenue du 11 Novembre  
02 48 70 92 00

**Salle d'Armes ... E5**  
Rez de Jardin Bibliothèque  
02 48 68 54 87

**Complexe sportif des Verdins ... E5**  
Avenue du 11 Novembre  
02 48 69 05 33

**Complexe Tennis Municipal de Varye...D3**  
Route de Varye  
02 48 65 19 92

**Groupe Scolaire du Bourg ... D5**

**Groupe Scolaire du Paradis ... F5**

**Groupe Scolaire des Verdins ... F5**

**Collège Louis Armand ... E5**

**Place de l'église ... D5**

**Eglise...D5**

**Bureau de Poste ... E6**

**Stade de Varye ... D4**

**Domaine de Varye... D3**

**Stade Tavernier...G6**

**Étang communal de l'Épinière ... F2**

**Résidence Hector Bernard ... E4-E5**  
21 chemin des Bougnoux  
02 48 24 52 13

**Police : 17**

**Samu : 15**

**Pompiers : 18**

**R**  
Reculés (chemin du Clos des) ..... E4-E5  
Renarderie (allée de la) ..... C5-D5  
République (avenue de la) ..... E6-F6  
Rivalettes (allée des) ..... F4  
Rocade verte ..... F6  
Rogerets (chemin des) ..... F2-F3  
Romain Rolland (rue) ..... E5  
Roses (rue des) ..... F5  
Roses d'Orléans (impasse des) ..... F5

**S**  
Sand (rue George) ..... E4  
Sandin (chemin du) ..... F3-G3  
Saint-Christophe (place) ..... F6  
Saint-Jean (allée du champ de) ..... E4  
Savoie (rue de) ..... F5  
Scotto (place Vincent) ..... E5  
Sinay (rue de) ..... E4  
Sinay (chemin de) ..... E3-E4  
Sologne (rue de) ..... F5  
Soufflot (impasse) ..... F6  
Square (rue du) ..... F5  
Stanke (rue du Frère Alfred) ..... D5-D6

**T**  
Tabarly (rue Eric) ..... E6  
Tamaris (rue des) ..... F6  
Tennis de Varye (chemin du) ..... D4  
Théry (chemin de) ..... B3-C3-C4  
Tour (allée de la) ..... F4  
Tulipes (impasse des) ..... F5

**V**  
Val (allée du) ..... F4  
Vallée (allée de la) ..... D5  
Vallée (chemin de la) ..... D5-D6  
Vallée (place de la) ..... D5  
Vallée (rue de la) ..... C5-D5  
Varye (route de) ..... D3-D4-D5-E3  
Veauce (rue de) ..... B6-B5-C5-D5  
Verdins (rue des) ..... F5  
Vergers (allée des) ..... E5  
Victor (Rue Paul Émile) ..... E5-E6  
Vieux Moulin (allée du) ..... F4  
Vignes (allée des) ..... E5  
Vignes (rue des) ..... E5-E6  
Vigny (rue Alfred de) ..... D5-E5  
Village d'en Haut (allée du) ..... D4  
Village d'en Haut (rue du) ..... C5-C4-D4  
Villeneuve (chemin de) ..... E3  
Violettes (rue des) ..... F5  
Vouzeron (route de) ..... E5-D4-C4-C3-C2-B1